



07/02/2025

Screeningsafgørelse om ikke miljøvurderingspligt

Screeningsafgørelse om, at indvinding af grundvand ikke er omfattet af krav om miljøvurdering.

Afgørelse

Høvelte Vandværk har indsendt en ansøgning om indvinding af grundvand på matr.nr. 41c, Høvelte By, Blovstrød.

Allerød Kommune har på baggrund af en screening vurderet, at projektet i sig selv, eller i forbindelse med andre projekter, ikke vil kunne påvirke miljøet væsentligt, og derfor ikke er omfattet af krav om miljøvurdering. Afgørelsen er truffet efter § 21 i miljøvurderingsloven¹, og vurderingerne er udarbejdet i overensstemmelse med kriterierne i miljøvurderingslovens bilag 6.

Afgørelsen er ikke en tilladelse, men alene en afgørelse om, at projektet ikke skal gennemgå en miljøvurderingsproces. Bygherre har ansvar for at indhente eventuelle nødvendige tilladelser og dispensationer for at realisere projektet.

Kommunens afgørelse hviler på de oplysninger, der er indsendt i forbindelse med screeningsansøgningen.

Hvis projektet ændres, er bygherre forpligtet til at ansøge igen, med henblik på at få afgjort om ændringen er omfattet af krav om miljøvurdering. Afgørelsen bortfalder, hvis den ikke er udnyttet inden 3 år efter, at den er meddelt eller ikke har været udnyttet i 3 på hinanden følgende år, jf. miljøvurderingslovens § 39.

¹ LBK nr. 4 af 03/01/2023 – Bekendtgørelse af lov om miljøvurdering af planer og programmer og af konkrete projekter (VVM)

Screeningsafgørelsen offentliggøres på Allerød Kommunes hjemmeside. Afgørelsen kan påklages op til 4 uger efter offentliggørelsen, og Klagevejledningen fremgår sidst i dokumentet.

Lovgrundlag

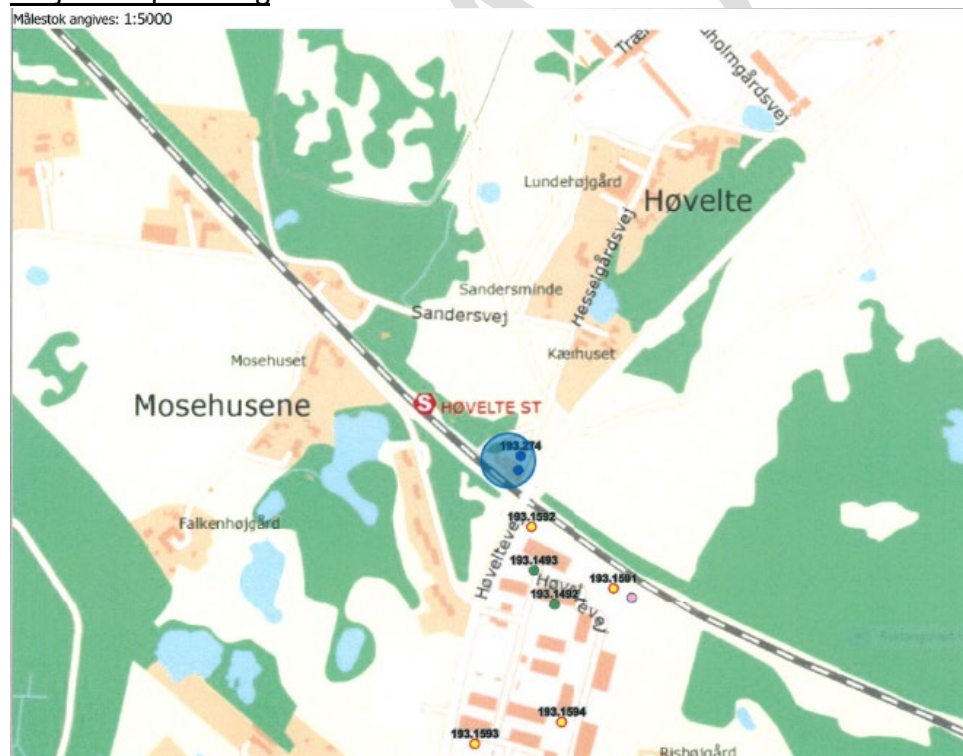
Allerød Kommune har vurderet, at projektet er omfattet af reglerne om screeningsafgørelse jf. miljøvurderingslovens § 21, da projektet er omfattet af lovens bilag 2:

- Pkt. 10m) Arbejder i forbindelse med indvinding af grundvand og kunstig tilførsel af grundvand, som ikke er omfattet af bilag 1.

Det ansøgte projekt

Høvelte Vandværk har i ansøgt Allerød Kommune om en indvindingstilladelse på 14-16.000 m³ grundvand årligt. Det oppumpede grundvand behandles ikke. Der er tale om en fornyet tilladelse til eksisterende indvinding med en øget indvindingsmængde ansøgt i 2018.

Projektets placering



Figur 1: Oversigt over projektet nær Høvelte station.

Projektet ligger i landzone. Arealet er ikke lokalplanlagt, men omfattet af kommuneplanramme BL.M.02, der udlægger området til landområde med specifik anvendelse til militære anlæg.

På baggrund af ovenstående beskrivelse af projekts placering, vurderes det, at projektet er i overensstemmelse med de planlovmæssige forhold.

Projektets udformning

Projektet omhandler en fornyet tilladelse til eksisterende indvinding med en forøget indvindingsmængde. Der vil ikke blive foretaget gravearbejde, eller lignende. Placeringen kan ses på nedenstående figur.



Figur 2: Boringernes placering markeret med orange nål på matr.nr. 41c Høvelte By, Blovstrød

Anlægsperiode

Der er ingen anlægsperiode, da projektet allerede er etableret.

Allerød Kommunes vurdering af anlæggets miljøpåvirkninger

Beskyttet natur og arter samt fredninger

Natura 2000-områder

Nærmeste Natura 2000-område er Kattehale Mose ca. 440 meter vest for projektområdet.

Udpegningsgrundlag for Habitatområde nr. 121		
Naturtyper:	Næringsrig sø (3150)	Brunvandet sø (3160)
	Hængesæk (7140)	Bøg på muld (9130) NY
	Skovbevokset tørvemose* (91D0)	
Arter:	Stor kærguldsmed (1042)	Stor vandsalamander (1166)

Figur 3: Udpegningsgrund for natura 2000-området

På baggrund af projektets lokale karakter samt den fremtidige drift og afstanden til Natura 2000-området vurderes det, at projektet ikke i sig selv eller i forbindelse med andre planer og projekter vil påvirke Natura 2000-området eller deres udpegningsgrundlag væsentligt, hvorved der ikke skal foretages en konsekvensvurdering af projektets virkninger på nævnte Natura 2000-områder jf. habitatbekendtgørelsen².

§3 området

Nærmeste beskyttede naturtype jf. naturbeskyttelseslovens § 3 er et vandhul ca. 60 m øst for projektområdet. Projektets karakter og formål forventes ikke at have en væsentlig negativ påvirkning på søens tilstand.

Habitatdirektivets bilag IV

Der er ikke registreret bilag IV arter i projektområdet. Omkring 500 meter fra projektområde er der flere vandhuller beliggende, der ikke kan udelukkes at være levested for eventuelle bilag IV arter. Projektet vurderes ikke at have negativ påvirkning på nogle af disse vandhuller eller på eventuelle bilag IV arter tilknyttet disse.

Fredning, bygge- og beskyttelseslinjer

Nærmeste fredning grænser op ad vandværkets areal. Fredningen har til formål at sikre, at området ikke gøres til genstand for fremtidig byudvikling samt at anvendelsen af fredningen ikke forhindrer den militære anvendelse som hidtil.

Projektet er ikke i berøring med eller indflydelse på fredningen.

Støv, støj, lugt, lys og vibrationer

Da projektet er anlagt, vil der ikke kunne forekomme miljøgener i anlægsfasen.

Der forekommer ej heller gener vedrørende støv, støj, lugt, lys og vibrationer i forbindelse med drift af boringen.

Ressourcer og affald inklusivt spildevand

Da projektet allerede er etableret og funktionelt på nuværende tidspunkt, vil det ansøgte ikke producere noget affald eller spildevand. I forbindelse med indvindingsprocessen vil der blive gjort brug af grundvandsmagasinet ressourcer. Grundvandet vil ikke blive behandlet inden distribution til forbrugerne.

² BEK nr. 1098 af 21/08/2023 om udpegning og administration af internationale naturbeskyttelsesområder samt beskyttelse af visse arter.

Overfladevand og oversvømmelsesrisici

Der er kortlagt et vådområde jf. Klimatilpasningsplanen 2022 øst for projektområdet. Vådområdet forventes ikke at blive påvirket af den ansøgte indvindingsmængde ved Høvelte Vandværk.

På baggrund af projektets karakter vurderes det ikke at have en væsentlig negativ konsekvens for miljøet.

Grundvand

Sænkningerne i det primære grundvandsmagasin vil forplante sig til det terrænnære grundvandspejl. Der er kørt modelsimuleringer der konkluderer, at ændringen i det terrænnære grundvandspejl ved sammenligning af referencescenariet viser ingen eller små sænkninger i det terrænnære grundvandspejl. De eventuelle grundvandssænkningerne vurderes på størrelsesordenen ikke at forårsage en negativ påvirkning.

Allerød Kommune vurderer dermed, at der som følge af det ansøgte projekt ikke er i risiko for forurening af grundvandet.

Jordforurening og drikkevandsinteresser

Det ansøgte projekt ligger inden for område med særlige drikkevandsinteresser (OSD) og følsomme områder. Området er udpeget som et indsatsområde for grundvandsbeskyttelse, hvilket betyder at området er særlig sårbart for nedsivning af forurenede stoffer. Der er ikke registreret jordforurening på selve projektområdet. Det vurderes derfor, at projektet ikke vil medføre mobilisering af jordforurening, der kan påvirke grundvandsforekomster negativt.

Arealer og landskab

Projektområdet fremstår i dag som Høvelte Vandværk og har efter etableringen af projektet ikke ændret sig, da der er tale om et indvindingsprojekt af vand. Projektet er beliggende op ad S-tog linjen ved Høvelte station på matr. 41c Høvelte By, Blovstrød.

Kumulative påvirkninger

Allerød Kommune har ikke kendskab til andre planer eller projekter, der kan medføre væsentlig kumulative påvirkninger af miljø, natur eller befolkningen. Projektet vurderes dermed ikke til at understøtte nogen negative påvirkninger af miljøet.

Samlet vurdering

Det er Allerød Kommunes vurdering, at det ansøgte projekt kan etableres uden væsentlige gener for befolkningen i området hverken i anlægs- eller driftsfasen. Ligeledes vurderes det, at ressourceforbruget er sammenligneligt med andre anlægsprojekter af samme type og at håndteringen af overfladevand vil ske i overensstemmelse med de nødvendige tilladelser. Der er på baggrund af de oplyste aktiviteter samt den fremtidige drift på matriklerne ingen væsentlig risiko for forurening af grundvandet.

Det ansøgte projekt vil ikke påvirke Natura 2000-områdernes udpegningsgrundlag eller bilag IV-arter. Projektet vil heller ikke påvirke rødlistede eller andre fredede arter negativt. Der vurderes ikke at ske tilstandsændringer i omkringliggende naturområder omfattet af naturbeskyttelseslovens § 3 som følge af realisering af projektet. Der forventes ikke væsentlige gener for befolkningen i området i hverken anlægs- eller driftsfasen.

Det er derfor Allerød Kommunes vurdering, at det anmeldte projekt ikke er omfattet af krav om miljøvurdering, da det ud fra det oplyste ikke vil kunne få en væsentlig indvirkning på miljøet.

Høring

Afgørelsen har været i høring hos berørte myndigheder og berørte parter i 14 dage fra den 21. januar 2025 til den 4. februar 2025.

Klagevejledning

Afgørelsen kan påklages til Miljø- og Fødevareklagenævnet for så vidt angår retlige spørgsmål af enhver med retlig interesse i sagens udfald samt af landsdækkende foreninger og organisationer, der som formål har beskyttelsen af natur og miljø eller varetagelsen af væsentlige brugerinteresser inden for areal-anvendelsen og har vedtægter eller love, som dokumenterer deres formål, og som repræsenterer mindst 100 medlemmer, jf. miljøvurderingslovens § 50.

Du kan klage via klageportalen, som du finder via www.borger.dk. Du skal her bruge Nem-ID/MitID.

I klageportalen sendes din klage automatisk til Allerød Kommune. En klage er indgivet, når den er tilgængelig for kommunen i klageportalen. Hvis kommunen fastholder afgørelsen, sender kommunen klagen videre til behandling i nævnet. Du får besked om videresendelsen.

Når du klager, skal du betale et gebyr, som er på 900 kr. for private og 1800 kr. for virksomheder og organisationer. Du kan læse mere om gebyrordningen og klage på www.naevneneshus.dk/start-din-klage.

Miljø- og Fødevareklagenævnet afviser klager, der kommer uden om klageportalen, hvis der ikke er særlige grunde til det. Hvis du ønsker at blive fritaget for at bruge Klageportalen, skal du sende en begrundet anmodning til Miljø- og Fødevareklagenævnet, som afgør, om du kan blive fritaget for at bruge klageportalen.

Klagefristen udløber 4 uger efter, at afgørelsen er meddelt. Er afgørelsen offentligt bekendtgjort, regnes klagefristen fra bekendtgørelsen. Hvis klagefristen udløber på en lørdag eller en helligdag, forlænges klagefristen til den følgende hverdag.

Klage over afgørelsen har ikke opsættende virkning, medmindre Miljø- og Fødevareklagenævnet bestemmer noget andet. Udnyttes afgørelsen indebærer dette ingen begrænsning i klagenævnets mulighed for at ændre eller ophæve afgørelsen. Hvis nævnet tillægger en klage opsættende virkning, skal arbejdet afvente nævnets afgørelse før det anmeldte projekt kan gennemføres, og nævnet kan i den forbindelse påbyde påbegyndte bygge- og anlægsarbejder standset.

Allerød Kommunes afgørelse kan indbringes for domstolene inden 6 måneder fra afgørelsens offentlige bekendtgørelse.

Bilag:

Bilag 1: Ansøgningsskema

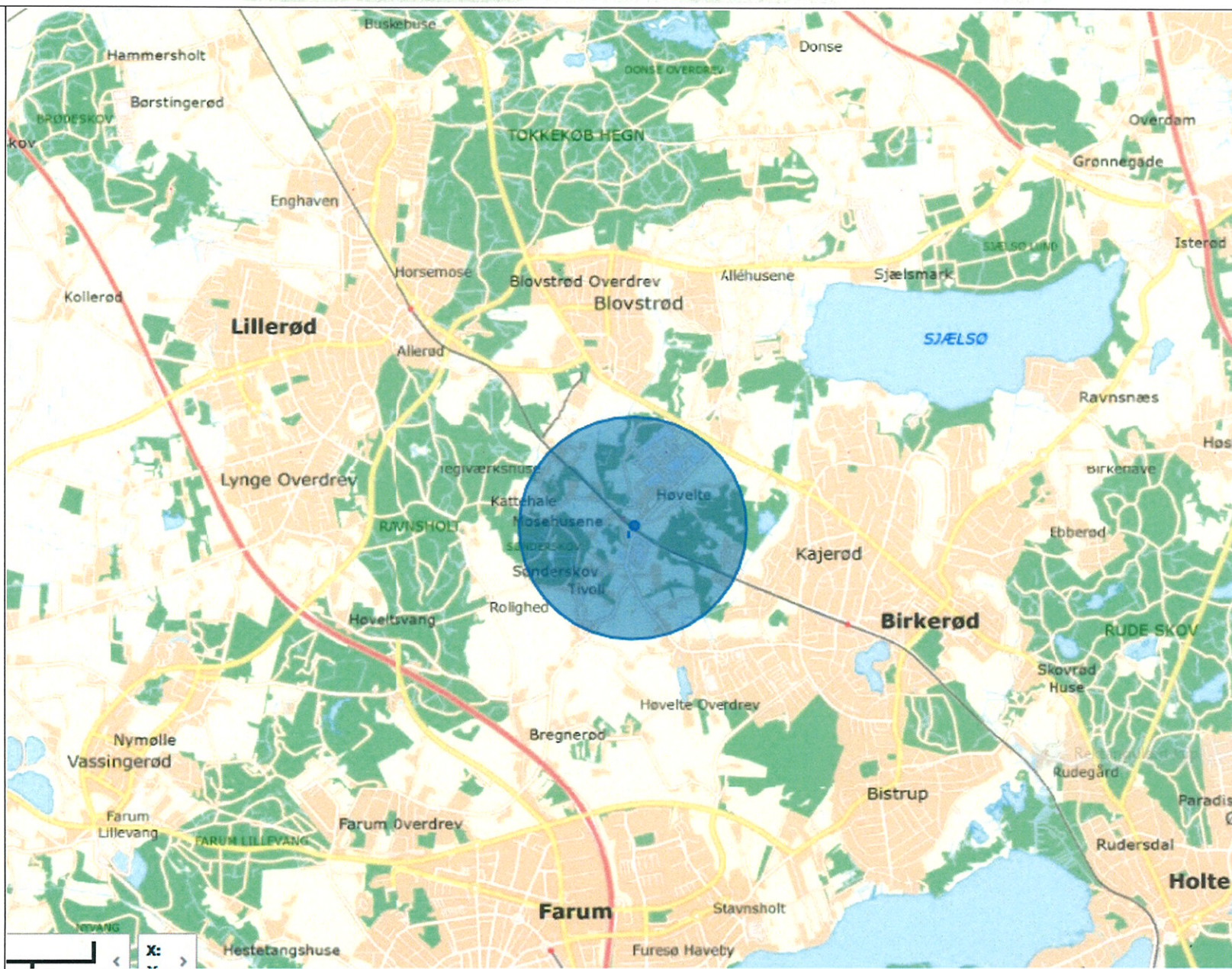
Venlig hilsen
Plan og Byg

Anmeldeskema – Bilag 5

Bekendtgørelse nr. 957 af 27. juni 2016 om vurdering af visse offentlige og private anlægs virkning på miljøet (VVM) i medfør af lov om planlægning jf. lovbek. nr. 1529 af 23. november 2015

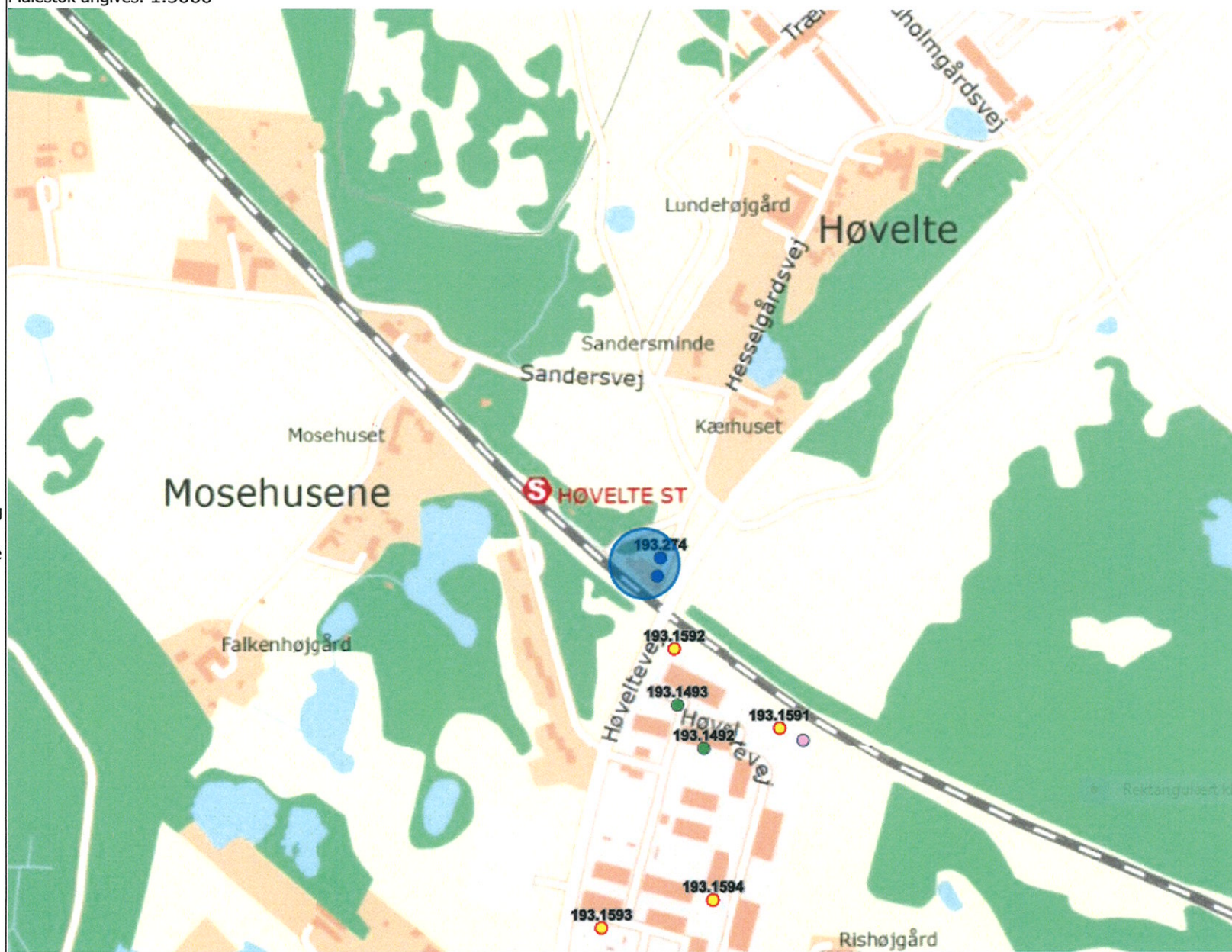
Basisoplysninger	Tekst
Projektbeskrivelse (kan vedlægges)	Ansøgning om indvindingstilladelse til Høvelte Vandværk
Navn, adresse, telefonnr. og e-mail på bygherre	Høvelte Vandværk - Hesselgårdsvej 50
Navn, adresse, telefonnr. og e-mail på kontaktperson	Formand Bent Rasmussen – Sandersvej 2 – 3460 Birkerød
Projektets adresse, matr. nr. og ejerlav	Høvelte Vandværk – Hesselgårdsvej 50 – Høvelte By matr nr: 41C
Projektet berører følgende kommune eller kommuner (omfatter såvel den eller de kommuner, som projektet er placeret i, som den eller de kommuner, hvis miljø kan tænkes påvirket af projektet)	Allerød Kommune

Oversigtskort i
målestok
1:50.000



Målestok angives: 1:5000

Kortbilag i
målestok
1:10.000 eller
1:5.000 med
indtegning af
anlægget og
projektet
(vedlægges dog
ikke for
strækningsanlæg
g)



Forholdet til VVM reglerne	Ja	Nej	
Er projektet opført på bilag 1 til denne bekendtgørelse		x	Hvis ja, er der obligatorisk VVM-pligtigt. Angiv punktet på bilag 1:
Er projektet opført på bilag 2 til denne bekendtgørelse	x		Hvis ja, angiv punktet på bilag 2

Projektets karakteristika	Tekst
1. Hvis bygherren ikke er ejer af de arealer, som projektet omfatter angives navn og adresse på de eller den pågældende ejer, matr. nr og ejerlav	-
2. Arealanvendelse efter projektets realisering Det fremtidige samlede bebyggede areal i m ² Det fremtidige samlede befæstede areal i m ²	Ikke relevant
3. Projektets areal og volumenmæssige udformning Er der behov for grundvandssænkning i forbindelse med projektet og i givet fald hvor meget i m Projektets samlede grundareal angivet i ha eller m ² Projektets bebyggede areal i m ² Projektets nye befæstede areal i m ² Projektets samlede bygningsmasse i m ³ Projektets maksimale bygningshøjde i m	Ikke relevant
4. Projektets behov for råstoffer i anlægsperioden Råstofforbrug i anlægsperioden på type og mængde: Vand- mængde i anlægsperioden Affaldstype og mængder i anlægsperioden Spildevand – mængde og type i anlægsperioden Håndtering af regnvand i anlægsperioden Anlægsperioden angivet som mm/åå – mm/åå	Ikke relevant
Projektets karakteristika	Tekst

<p>5. Projektets kapacitet for så vidt angår flow ind og ud samt angivelse af placering og opbevaring på kortbilag af råstoffet/produktet i driftsfasen: Råstoffer – type og mængde i driftsfasen Mellemprodukter – type og mængde i driftsfasen Færdigvarer – type og mængde i driftsfasen Vand – mængde i driftsfasen</p>	<p>0 0 0 14.000-16.000 m3 oppumpet mængde/år</p>
<p>6. Affaldstype og mængder, som følge af projektet i driftsfasen: Farligt affald: Andet affald: Spildevand til renseanlæg: Spildevand med direkte udledning til vandløb, sø, hav: Håndtering af regnvand:</p>	

Projektets karakteristika	Ja	Nej	Tekst
7. Forudsætter projektet etablering af selvstændig vandforsyning?	X		Er etableret
8. Er anlægget eller dele af anlægget omfattet af standardvilkår?		X	Hvis »ja« angiv hvilke. Hvis »nej« gå til punkt 10
9. Vil anlægget kunne overholde alle de angivne standardvilkår?		X	Hvis »nej« angives og begrundes hvilke vilkår, der ikke vil kunne overholdes.
10. Er anlægget eller dele af anlægget omfattet af BREF-dokumenter?	X		Hvis »ja« angiv hvilke. Hvis »nej« gå til pkt. 12. evt vedr. spildevand
11. Vil anlægget kunne overholde de angivne BREF-dokumenter?	X	X	Hvis »nej« angives og begrundes hvilke BREF-dokumenter, der ikke vil kunne overholdes.
12. Er anlægget eller dele af anlægget omfattet af BAT-konklusioner?		X	Hvis »ja« angiv hvilke. Hvis »nej« gå til punkt 14.
Projektets karakteristika	Ja	Nej	Tekst
13. Vil anlægget kunne overholde de angivne BAT-konklusioner?		X	Hvis »nej« angives og begrundes hvilke BAT-konklusioner, der ikke vil kunne overholdes.
14. Er projektet omfattet af en eller flere af Miljøstyrelsens vejledninger eller bekendtgørelser om støj?		X	Hvis »ja« angives navn og nr. på den eller de pågældende vejledninger eller bekendtgørelser. . Hvis »nej« gå til pkt. 17.
15. Vil anlægsarbejdet kunne overholde de vejledende grænseværdier for støj og vibrationer?	X		Hvis »nej« angives overskridelsens omfang og begrundelse for overskridelsen
16. Vil det samlede anlæg, når projektet er udført, kunne overholde de vejledende grænseværdier for støj og vibrationer?	X	X	Hvis »nej« angives overskridelsens omfang og begrundelse for overskridelsen
17. Er projektet omfattet Miljøstyrelsens vejledninger, regler og bekendtgørelser om luftforurening?		X	Hvis »ja« angives navn og nr. på den eller de pågældende vejledninger, regler eller bekendtgørelser. Hvis »nej« gå til pkt. 20.

18. Vil anlægsarbejdet kunne overholde de vejledende grænseværdier for luftforurening?	X		Hvis »Nej« angives overskridelsens omfang og begrundelse for overskridelsen.
19. Vil det samlede anlæg kunne overholde de vejledende grænseværdier for luftforurening?	X		Hvis »Nej« angives overskridelsens omfang og begrundelse for overskridelsen.
20. Vil projektet give anledning til støvgener eller øgede støvgener I anlægsperioden? I driftsfasen?		X	Hvis »ja« angives omfang og forventet udbredelse.

Projektets karakteristika	Ja	Nej	Tekst
21. Vil projektet give anledning til lugtgener eller øgede lugtgener I anlægsperioden? I driftsfasen?		X	Hvis »ja« angives omfang og forventet udbredelse.
22. Vil anlægget som følge af projektet have behov for belysning som i aften og natte timer vil kunne oplyse naboarealer og omgivelserne I anlægsperioden? I driftsfasen?		X	Hvis »ja« angives og begrundes omfanget.
23. Er anlægget omfattet af risikobekendtgørelsen, jf. bekendtgørelse om kontrol med risikoen for større uheld med farlige stoffer nr. 372 af 25. april 2016?		X	

Projektets placering	Ja	Nej	Tekst
24. Kan projektet rummes inden for lokalplanens generelle formål?	X		Hvis »nej«, angiv hvorfor:
25. Forudsætter projektet dispensation fra gældende bygge- og beskyttelseslinjer?		X	Hvis »ja« angiv hvilke:
26. Indebærer projektet behov for at begrænse anvendelsen af naboarealer?		X	
27. Vil projektet kunne udgøre en hindring for anvendelsen af udlagte råstofområder?		X	
28. Er projektet tænkt placeret indenfor kystnærhedszonen?		X	

Projektets placering	Ja	Nej	Tekst
29. Forudsætter projektet rydning af skov? (skov er et bevokset areal med træer, som danner eller indenfor et rimeligt tidsrum ville danne sluttet skov af højstammede træer, og arealet er større end ½ ha og mere end 20 m bredt.)		X	
30. Vil projektet være i strid med eller til hinder for realiseringen af en rejst fredningssag?		X	
31. Afstanden fra projektet i luftlinje til nærmeste beskyttede naturtype i henhold til naturbeskyttelseslovens § 3.			Der er et lille beskyttet naturtype (vandhul) ca. 60m øst fra vandværket Jfr: http://arealinformation.miljoportal.dk/distribution/
32. Rummer § 3 området beskyttede arter og i givet fald hvilke?		X	
33. Afstanden fra projektet i luftlinje til nærmeste fredede område.			0 m (fredet område ligger umiddelbart lige op ad vandværkets areal)

			Jfr: http://arealinformation.miljoeportal.dk/distribution/
34. Afstanden fra projektet i luftlinje til nærmeste Habitatområde (Natura 2000 områder, fuglebeskyttelsesområder og Ramsarområder).			Der er ca. 1.200m (Kattehale Mose) Jfr: http://arealinformation.miljoeportal.dk/distribution/
35. Vil det samlede anlæg som følge af projektet kunne overholde kvalitetskravene for vandområder og krav til udledning af forurenende stoffer til vandløb, søer eller havet, jf. bekendtgørelse nr. 1725 af 16. december 2015 og bekendtgørelse nr. 921 af 27. juni 2016 samt kvalitetsmålsætningen i vandplanen?	X		
36. Er projektet placeret i et område med særlige drikkevandinteresser?	X		
37. Er projektet placeret i et område med registreret jordforurening?	X		100 m s yd for vandværket (kasserneområdet) V2 Jfr: http://arealinformation.miljoeportal.dk/distribution/

Projektets placering	Ja	Nej	Tekst
38. Er der andre lignende anlæg eller aktiviteter i området, der sammen med det ansøgte må forventes at kunne medføre en øget samlet påvirkning af miljøet (Kumulative forhold)?		X	
39. Vil den forventede miljøpåvirkning kunne berøre nabolande?		X	
40. En beskrivelse af de påtænkte foranstaltninger med henblik på at undgå, forebygge eller begrænse væsentlige skadelige virkninger for miljøet?			

41. Undertegnede erklærer herved på tro og love rigtigheden af ovenstående oplysninger.

Dato: 7/2-18 Bygherre/anmelder: 

Vejledning

Skemaet udfyldes af bygherren eller dennes rådgiver baseret på bygherrens viden om eget projekt sammenholdt med de oplysninger og vejledninger, der henvises til i skemaet. Det forudsættes således, at bygherren eller dennes rådgiver er fortrolig med den miljølovgivning, som projektet omfattes af. Bygherren skal ikke gennem præcise beregninger angive projektets forventede påvirkninger men alene tage stilling til overholdelsen af vejledende grænseværdier og angivne miljøforhold baseret på de oplysninger, der kan hentes på offentlige hjemmesider.

Farverne »rød/gul/grøn« angiver, hvorvidt det pågældende tema kan antages at kunne medføre, at projektet vurderes at kunne påvirke miljøet væsentligt og dermed være VVM-pligtigt. »Rød« angiver en stor sandsynlighed for VVM-pligt og »grøn« en minimal sandsynlighed for VVM-pligt. Hvis feltet er sort, kan spørgsmålet ikke besvares med ja eller nej. VVM-pligten afgøres dog af VVM-myndigheden. I de fleste tilfælde vil kommunen være VVM-myndighed.

Bygherres eller dennes rådgivers udfyldelse af skemaet er omfattet af straffelovens § 161 om strafansvar ved afgivelse af urigtige oplysninger til en offentlig myndighed.